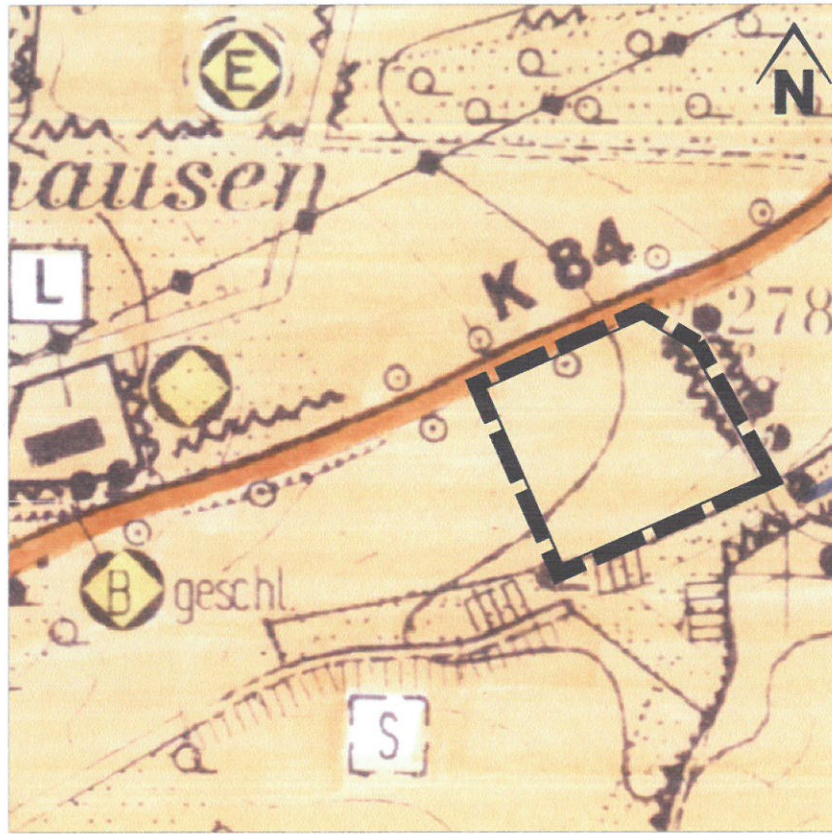
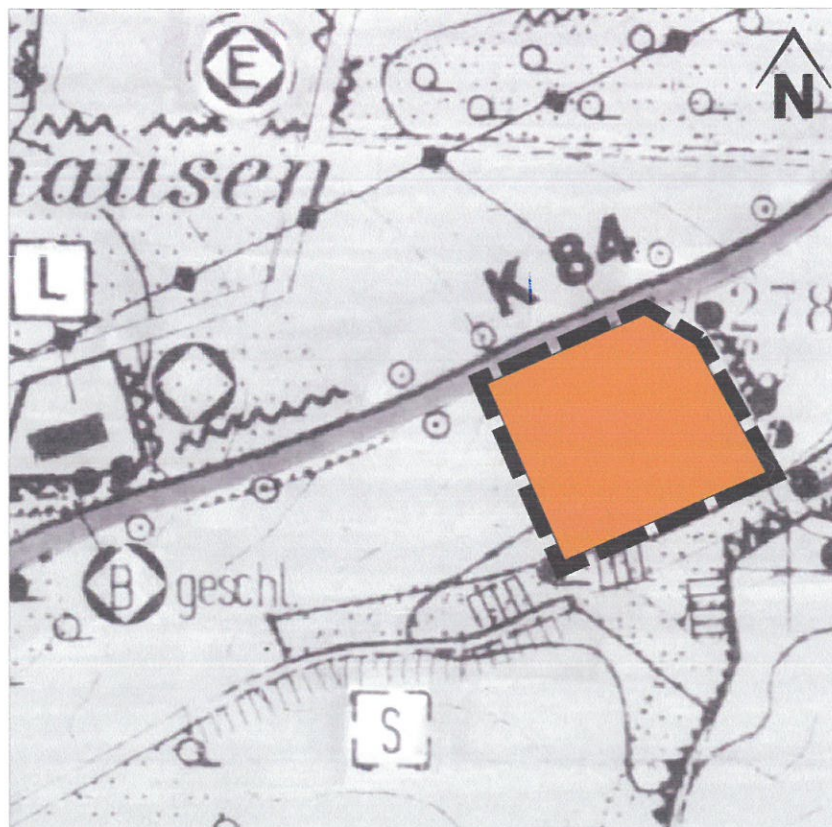


Vor der Änderung




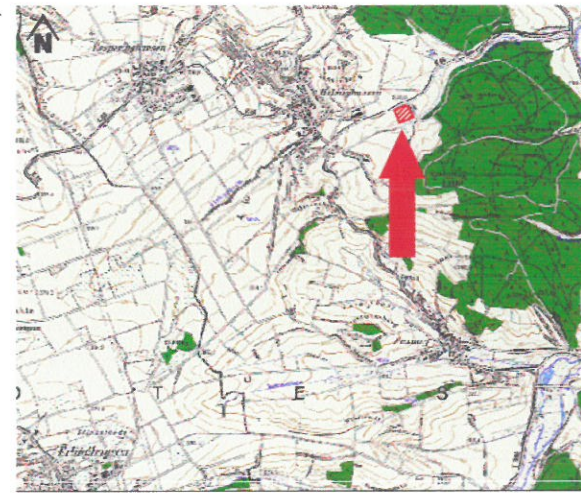
Ausschnitt aus dem rechtsgültigen Flächennutzungsplan der Stadt Diemelstadt vom 30.03.2001 (Datum der Bekanntmachung)

Nach der Änderung





Legende (Bestand)

-  Grenze des räumlichen Geltungsbereiches des Flächennutzungsplanes (§ 9 Abs.7 BauGB) - **10. Änderung** (Größe ca. 1,76 ha)
-  Ackerland
-  Grünland



Übersichtskarte (1:25.000 i.O.)

Legende (Planung)

-  Grenze des räumlichen Geltungsbereiches des Flächennutzungsplanes (§ 9 Abs.7 BauGB) - **10. Änderung**
-  Sonderbauflächen "Bioenergie"

Verfahrensvermerke
Aufgestellt nach den Bestimmungen des Baugesetzbuches (BauGB) der Baunutzungsverordnung (BauNVO), und der Planzeichenverordnung (PlanzV 90) in der zur Zeit des Aufstellungsbeschlusses gültigen Fassung.

1. **Aufstellungsbeschluss**
durch die Stadtverordnetenversammlung am 22.04.2010.
Öffentlich bekannt gemacht am 10.05.2010 (HNA und WLZ).
2. **Frühzeitige Unterrichtung der Öffentlichkeit gem. § 3 (1) BauGB**
Durchführung der frühzeitigen Öffentlichkeitsbeteiligung vom 17.05.2010 bis 28.05.2010.
Öffentlich bekannt gemacht am 10.05.2010 (HNA und WLZ)
3. **Frühzeitige Unterrichtung der Behörden und sonstigen Träger öffentlicher Belange gem. § 4 (1) BauGB**
Die von der Planung berührten Behörden und sonstigen Träger öffentlicher Belange sind mit Schreiben vom 10.05.2010 zur Äußerung auch in Hinblick auf den erforderlichen Umfang und Detaillierungsgrad der Umweltprüfung nach § 2 (4) BauGB aufgefordert worden.
4. **Prüfung der Stellungnahmen**
Die Stellungnahmen im Rahmen der frühzeitigen Unterrichtung der Öffentlichkeit, der Behörden und der sonstigen Träger öffentlicher Belange wurden am 24.06.2010 in der Stadtverordnetenversammlung behandelt.
5. **Offenlegung des Planentwurfs gem. § 3 (2) BauGB**
Die Öffentliche Auslage wurde vom 05.07.2010 bis einschl. 06.08.2010 durchgeführt.
Öffentlich bekannt gemacht am 26.06.2010 (HNA und WLZ).
6. **Einholen der Stellungnahmen der Behörden und sonstigen Träger öffentlicher Belange gem. § 4 (2) BauGB**
Die von der Planung berührten Behörden und sonstigen Träger öffentlicher Belange sind mit Schreiben vom 01.07.2010 zur Abgabe einer Stellungnahme aufgefordert worden.
7. **Prüfung der Stellungnahmen**
Die Stadtverordnetenversammlung hat die vorgebrachten Stellungnahmen der Öffentlichkeit, der Behörden und sonstigen Träger öffentlicher Belange am 02.09.2010 geprüft.
Das Ergebnis der Abwägung wurde mitgeteilt.
8. **Feststellungsbeschluss**
Die Stadtverordnetenversammlung hat die Flächennutzungsplanänderung und die Begründung am 02.09.2010 beschlossen.
9. **Inkraftsetzung**
Die Erteilung der Genehmigung der Flächennutzungsplanänderung sowie die Stelle, bei der der Plan eingesehen werden kann, ist am 27.11.2010 bekannt gemacht worden. Mit der Bekanntmachung ist die Flächennutzungsplanänderung wirksam geworden.


Diemelstadt, 07.09.2010
(Ort, Datum, Siegelabdruck)


(Unterschrift)
Der Bürgermeister

Diemelstadt, 29.11.2010
(Ort, Datum, Siegelabdruck)


(Unterschrift)
Der Bürgermeister

 **GENEHMIGT**
mit Verfügung vom 19.11.2010
AZ.: 2/11-Diemelstadt-6
Regierungspräsidium Kassel
Im Auftrag: 

Stadt Diemelstadt 

ST Helmighausen
10. Flächennutzungsplanänderung
Umwandlung von Flächen für die Landwirtschaft in Flächen für "Bioenergie"

GENEHMIGUNGSEXEMPLAR

Büro für Freiraum- und Landschaftsplanung Udenhäuser Straße 13 34393 Grebenstein Tel.: 0 56 74 / 49 10 Fax: 0 56 74 / 75 47	Maßstab: 1:5.000 Bearbeitet: A. Wicke Gezeichnet: K. Jakob Geprüft: D. Schmidt Erstellt: 03/2010 Stand: 02.09.2010
--	---